






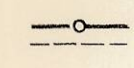





Gemeinde Heiligenberg Teilbebauungsplan Bühlwiese Gestaltungsplan Maßstab = 1:1000



-  Öffentl. Straßen und Wege bestehend - geplant
-  Private Wegflächen und Garagenvorplätze
-  Öffentliche Grünflächen
-  Private Gartenflächen
-  Landwirtschaftlich genutzte Flächen
-  Erdgeschossige Wohngebäude
-  Grundstücksgrenzen bestehend - geplant
-  Erdgeschossige Nebengebäude
-  Grenze des Planungsgebietes
-  Wasserlauf

Der Architekt:
ARCHITEKT
DIPL. ING. KARL PLOSSL
REGIERUNGSBAUMEISTER
München 54, Ohlauer Str.
TELEFON 541355

Der Gemeinderat:
[Handwritten signatures]
GEMEINSCHAFT HEILIGENBERG
Heiligenberg, den 11. Jan. 1961

München, den 16. DEZ. 1960

