











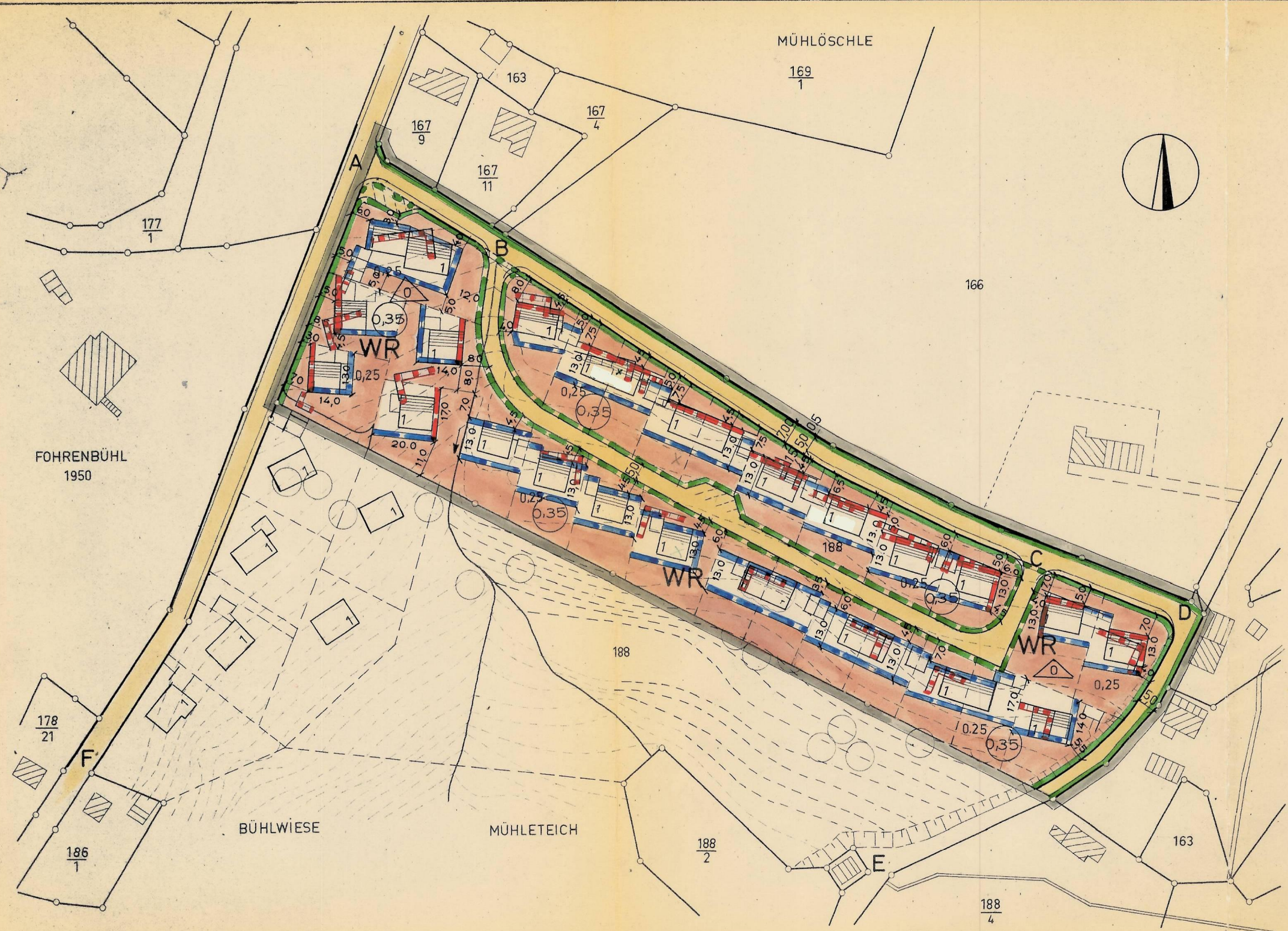


GEMEINDE
HEILIGENBERG
 BEBAUUNGSPLAN-ÄNDERUNG
 "BÜHLWIESE"
 STRASSEN- u. BAULINIENPLAN M1:1000

- Erläuterungen:**
-  Festgestellte und bestehenbleibende Straßenbegrenzungslinie
 -  Aufzuhebende Straßenbegrenzungslinie
 -  Aufzuhebende Baulinie
 -  Neu festzustellende Straßenbegrenzungslinie
 -  Neu festzustellende Baulinie
 -  Neu festzustellende Baugrenze
 -  Straßenverkehrsflächen
 -  Gehweg
 -  Nicht überbaubare Grundstücksflächen
 -  Grenze des räumlichen Geltungsbereiches des Bebauungsplanes
 -  WR Reines Wohngebiet
 -  Offene Bauweise nur Einzel- u. Doppelhäuser zulässig



Konstanz, den 7. 10 1966
 Der Planfertiger:
ARNO JAHN
 BAU- u. ARCHIT. B.D.B.
 FREIER ARCHITEKT
 KONSTANZ
 SALESIANERWEG 1 - TEL. 2114

Heiligenberg, den 1. Aug. 1967
 Der Bürgermeister:
